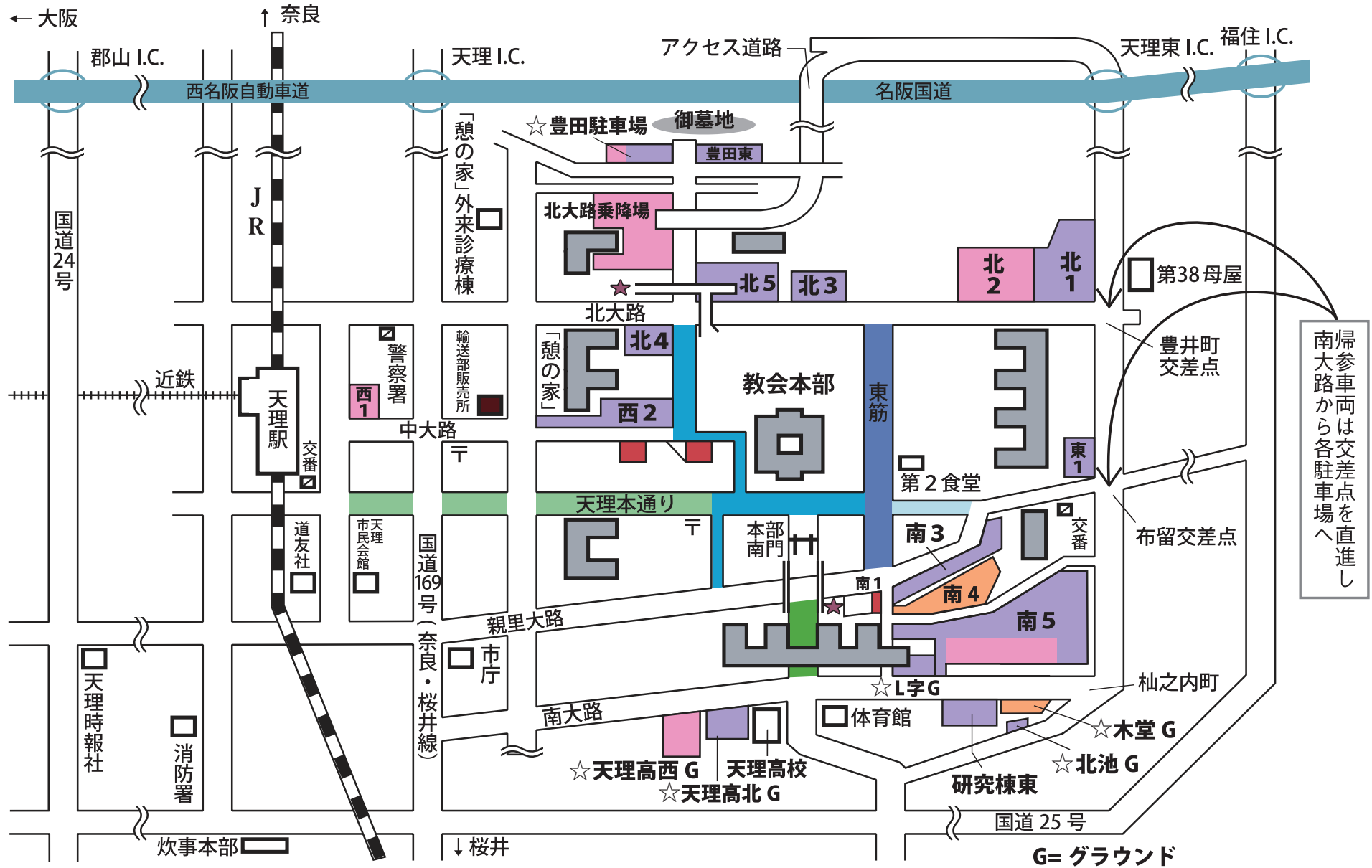


立教182年（平成31年）1月春季大祭交通規制および駐車場マップ

2019年1月25日(金)・26日(土)



南大路から各駐車場へ
 帰参車両は交差点を直進し

◎南1を25日は乗用車駐車場、26日は降車場として使用します。
 尚、25日の夕づとめ後に閉鎖しますので予めご了承ください。

- | | |
|---|--|
| 大型バス・マイクロバス駐車場 | 乗用車・ワゴン車駐車場 |
| マイクロバス・乗用車駐車場 | 身障者専用駐車場 |
| ★ 自動車事務所 | |

G=グラウンド

立教182年(平成31年)1月春季大祭交通規制および駐車場ののご案内

交通規制




車両通行禁止区間		
区間	期間	時間
	通 年	終 日
	25 日・26 日	8:00 - 20:00
	25 日	14:00 - 18:15
	26 日	6:30 - 16:30
大型バス・マイクロバスはステッカー（特別通行許可証）表示車に関わらず、全面的に通行を禁止します。		
	26 日	8:00 - 16:00

帰参車両進入禁止区間		
区間	期間	時間
	25 日	14:00 - 18:15
	26 日	6:30 - 16:30
※規制道路は自転車を含め諸車の通行はできません。また、その当日の交通状況により交通規制を変更する場合がありますので、現場の警察官および係員の指示に従ってください。		

駐車場案内

☆の駐車場は他の駐車場が満車になってから開放します。

一般車両駐車場	
車 両	駐 車 場
大型バス 	北大路乗降場、北2P(一部)、西1P、南5P(一部) ☆ 豊田駐車場、天高西G
マイクロバス  	北大路乗降場、北2P(一部)、西1P、南4P、南5P(一部) ☆ 豊田駐車場、木堂G、天高西G
乗用車 ワゴン車  	北1P、北2P(一部)、北3～5P、東1P、西2P、南3～4P、南5P(一部)、研究棟東、豊田東 ☆ 豊田駐車場、L字G、木堂G、北池G、天高北G

身障者専用駐車場		
駐 車 場	期 間	時 間
身障者駐車場 	25 日・26 日	8:30 - 15:00
四条通り駐車場 		
南1P東の一部 		
※「駐車禁止除外標章」表示車両のみ駐車できます。 ※車いすの貸し出しは、自動車事務所、境内掛南支所、身体障害者専用駐車場等で行っています。 なお、数に限りがありますので、あらかじめご了承ください。		

各道路での乗降および駐車はご遠慮ください。アイドリングはできるだけ控えましょう